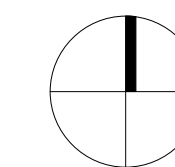


Gemeinde Ostermündigen
Überbauungsordnung «San Siro»
 mit Änderung der baurechtlichen Grundordnung

BESCHLUSS













Überbauungsplan



0 5 10 25 50 m

Massstab: 1:500 / Datum: 14. Mai 2019

Aufträge CAD / 525 / 08 / 525_Pla_190514_Ueberbauungsplan.vwx / 17.05.19 / 84475 / ro

-  Wirkungsbereich UeO «San Siro»
-  Baubereiche A - F (Punkt- und Längsbauten)
-  Baubereich für Unterniveaubauten
-  Baulinie mit Anbaupflicht «Ahornstrasse»
-  unterirdische Versickerungsanlage (bestehend)
-  Aussenräume der Überbauung (Zwischenzonen und Vorzonen zum öffentlichen Strassenraum)
-  Freiraumsektor «Grünraum»
-  Bereich Spielfläche nach Art. 46 BauV
-  Bereich für öffentliche Fusswege
- Hinweise**
-  Massprojekt vom 3. September 2018
-  Ein- und Ausfahrt Einstellhalle (ungefähre Lage)
-  amtliche Vermessung (Stand: Juli 2018)

Genehmigungsvermerke

Mitwirkung	vom 5. September 2016 bis 28. Oktober 2016
Vorprüfung	vom 27. Juli 2017
Publikation im Anzeiger Region Bern	vom 21. September 2018 und 26. September 2018
Öffentliche Auflage	vom 24. September 2018 bis 2. November 2018
Einspracheverhandlung	am 13. Februar 2019
Erledigte Einsprachen	0
Unerledigte Einsprachen	1
Rechtsverwahrung	1
Beschlossen durch den Gemeinderat	am 14. Mai 2019
Beschlossen durch den Grossen Gemeinderat (Parlament)	am
Namens der Einwohnergemeinde:	
Der Gemeindepräsident	Die Gemeindegeschreiberin
Thomas Iten	Barbara Stuedler
Die Richtigkeit dieser Angaben bescheinigt:	Ostermündigen,
Die Gemeindegeschreiberin	Barbara Stuedler
Genehmigt durch das Amt für Gemeinden und Raumordnung	am

