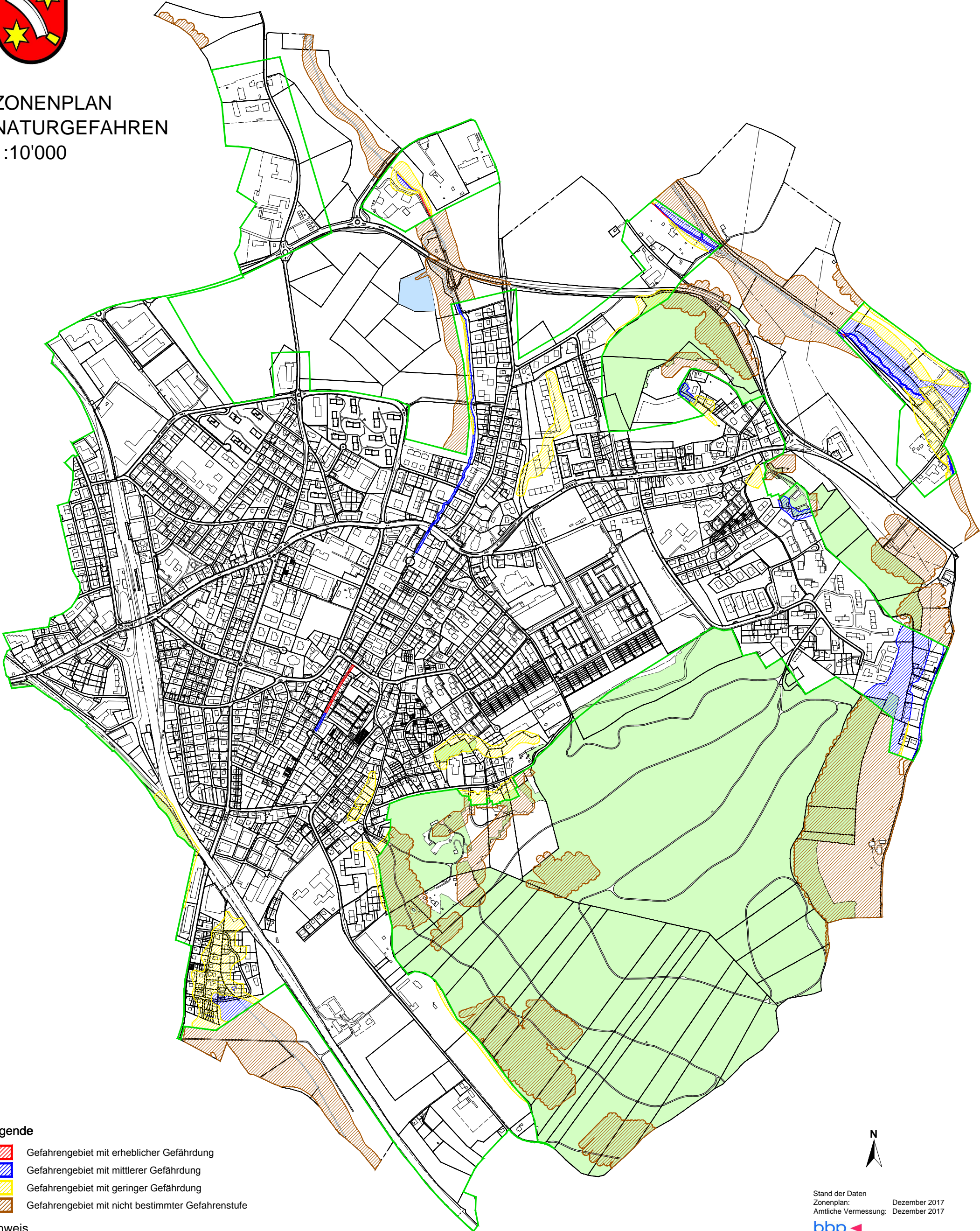











ZONENPLAN
NATURGEFAHREN
1:10'000



Legende

-  Gefahrengbiet mit erheblicher Gefährdung
-  Gefahrengbiet mit mittlerer Gefährdung
-  Gefahrengbiet mit geringer Gefährdung
-  Gefahrengbiet mit nicht bestimmter Gefahrenstufe

Hinweis

-  Grenze Gefahrenkartenperimeter A
-  Wald
-  Gewässer



Stand der Daten
Zonenplan: Dezember 2017
Amtliche Vermessung: Dezember 2017

bbp
geomatik

Erstellt am: 12. Dezember 2017
Erstellt durch: J. Krähenbühl